

## Rundwanderung: Um den Antholzer See

**Ausgangspunkt:** Südwestufer, Biathlongelände

**Parken:** neben der Staatsstraße und unterhalb des Biathlonstations

**Höhenunterschied:** geringfügig

**Wanderzeit:** 1,5 Std.

**Schwierigkeitsgrad:** leicht


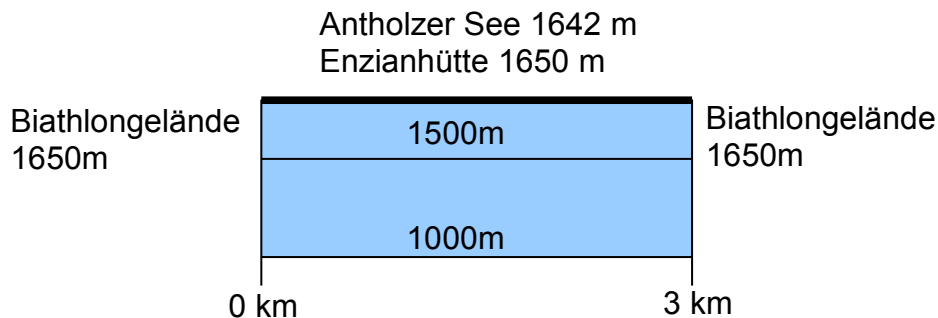
**Einkehr:** Seerestaurant am Nordufer, Enzianhütte

### Tourenverlauf:


Wir beginnen die Wanderung bei der kleinen Brücke, nach der wir gleich rechts in den Norduferweg abbiegen. Je nach Jahreszeit kann der Weg sehr morastig und sumpfig sein, da das Seeufer sehr flach ist; daher sind Wasserfeste Schuhe zu empfehlen. Wir wandern am Nordufer entlang, wobei sich ein schöner Ausblick über den See zu den Straßenkehren ergibt, die hinauf zum Staller Sattel führen. Über uns erheben sich die drei Ohrenspitzen. Wir überqueren den Bach und benützen den sogenannten Ponifaziussteig, der uns über einen steilen Hang zum nordöstlichen Ende des Sees führt. Wir kommen hier zu einem kleinen Strandbad mit einem Restaurant.

Wir können auch mit einem kleinen Bogen über die Enzianhütte verlängern, die wir über einen Waldweg vom Seeufer aus erreichen. Den Rückweg treten wir entlang der Staller-Sattel-Straße an, die uns zu unserem Ausgangspunkt entlang des südlichen Seeufers führt.

Im Winter kann man über den See wandern auf direktem Weg zum Seerestaurant am Nordufer. Bei gutem Wetter ist an Wintertagen mit vielen Biathleten zu rechnen.



Antholzer Seerestaurant



Skulptur auf den Naturlehrpfad um den Antholzer See



Biathlonstadion beim Antholzer See



Im Winter der direkte Weg zum Seerestaurant



Winterzauber am Antholzer See

Foto: Carlo Rasi 2007